

**АДМИНИСТРАЦИЯ
МУНИЦИПАЛЬНОГО ОБРАЗОВАНИЯ
«РАДИЩЕВСКИЙ РАЙОН» УЛЬЯНОВСКОЙ ОБЛАСТИ**

ПО С Т А Н О В Л Е Н И Е

21 июня 2024г.

№ 530
Экз. № 1

р.п. Радищево

**Об установлении публичного сервитута в целях размещения
и эксплуатации высоковольтной линии электропередач
ОАО «Российские железные дороги»**

В соответствии с пунктом 1 статьи 39.37, статьями 39.38, 39.39, 39.43, пунктом 1 статьи 39.45, статьей 39.46 Земельного кодекса Российской Федерации, руководствуясь Уставом муниципального образования «Радищевский район» Ульяновской области, на основании заявления открытого акционерного общества «Российские железные дороги» от 10.04.2024 № 2526-вх, Администрация муниципального образования «Радищевский район» Ульяновской области п о с т а н о в л я е т:

1. Установить публичный сервитут ОАО «Российские железные дороги» ОГРИ 1037739877295, ИНН 7708503727, почтовый адрес: 107174, г. Москва, муниципальный округ Басманный вн.тер.г., ул. Новая Басманная, д. 2/1, стр. 1, в отношении части земельных участков площадью 3311+/-503 м² с кадастровыми номерами 73:13:022301:7, 73:13:022301:32, 73:13:022301:300, 73:13:022301:803, 73:13:022301:816, 73:13:022301:822, 73:13:022301:559, 73:13:020701:1610, 73:13:020701:1608, 73:13:020701:1636, 73:13:020701:1618, 73:13:020701:1612, 73:13:020801:14, 73:13:020801:426, 73:13:020801:431, 73:13:020801:425, 73:13:020801:633 в кадастровых кварталах 73:13:022301, 73:13:020701, 73:13:022801, 73:13:021201, расположенных по адресу: Российская Федерация, Ульяновская область, Радищевский район, с целью размещения и эксплуатации высоковольтной линии электропередач ВЛ-110 кВ Кубра-Громово (тяговая), кадастровый номер 73:13:020801:490, для обеспечения бесперебойной работы Сызранской дистанции пути Куйбышевской железной дороги, сроком на 49 лет.

2. Утвердить границы публичного сервитута, указанного в пункте 1 настоящего постановления, согласно прилагаемой схемы расположения и описания границ публичного сервитута

приложении к настоящему постановлению.

4. ОАО «Российские железные дороги» осуществить при необходимости рекультивацию земель в срок не позднее шести месяцев со дня прекращения публичного сервитута.

5. Опубликовать настоящее постановление в информационном бюллетене муниципального образования «Радищевский район» Ульяновской области «Радищевский вестник», на официальном сайте Администрации муниципального образования «Радищевский район» Ульяновской области www.radishevo.gosuslugi.ru.

6. Считать публичный сервитут установленным со дня внесения сведений о нём в Единый государственный реестр недвижимости.

7. Настоящее постановление вступает в силу со дня его подписания.

Глава Администрации



А.В.Белотелов

ПРИЛОЖЕНИЕ

к постановлению Администрации
муниципального образования
«Радищевский район»
Ульяновской области
от 21 июня 2024г № 530

ПОРЯДОК
расчёта и внесения платы за публичный сервитут

Кадастровый квартал	Среднее значение показателя кадастровой стоимости в кадастровом квартале, руб/кв.м	Площадь сервитута, кв.м	Процент от кадастровой стоимости	Размер платы в год, руб.
73:13:022301, 73:13:020701, 73:13:022801, 73:13:021201	86,48	3311+/-503	0,1	331,11

Плата за публичный сервитут составляет 331,11 руб.

Плата за публичный сервитут определена на основании пунктов 3-5 статьи 39.46 Земельного Кодекса Российской Федерации, в соответствии с приказом Министерства имущественных отношений и архитектуры Ульяновской области от 25.11.2022 № 263-пр «Об утверждении результатов определения кадастровой стоимости в отношении всех учтённых в Едином государственном реестре недвижимости земельных участков, расположенных в границах территории Ульяновской области».

Плата за публичный сервитут вносится единовременным платежом не позднее шести месяцев со дня издания настоящего постановления путем перечисления на единый казначейский счёт:

Получатель - УФК по Ульяновской области

(КУМИЗО Администрации МО «Радищевский район» Ульяновской области)

Банк - ОТДЕЛЕНИЕ УЛЬЯНОВСК БАНКА РОССИИ //УФК по Ульяновской области г. Ульяновск

БИК - 017308101

ИНН - 7315004570

КПП - 731501001

ОКТМО - 73 634 445

единый казначейский счёт - 40102810645370000061

расчётный счёт получателя - 03100643000000016800

КБК - 531 1 11 05013 05 0000 120

УТВЕРЖДЕНА

постановлением Администрации
муниципального образования

«Радищевский район»

Ульяновской области

от 20 июня 2024 г. № 530

СХЕМА расположения границ публичного сервитута

№ п/п	Сведения об объекте	Описание характеристик
1	2	3
1	Местоположение объекта	Ульяновская область, Радищевский р-н
2	Площадь объекта ± величина погрешности определения площади (P ± ΔP)	3311 м ² ± 1 м ²
3	Иные характеристики объекта	<p>Вид объекта реестра границ: Зона с особыми условиями использования территории</p> <p>Вид объекта по документу: публичный сервитут</p> <p>Содержание ограничений использования объектов недвижимости в пределах зоны или территории: Публичный сервитут ОАО «РЖД» устанавливается для эксплуатации высоковольтной линии электропередач сроком на 49 (сорок девять) лет.</p> <p>Контактные данные: 107174, г. Москва, муниципальный округ Басманный вн.тер.г., ул. Новая Басманная, д. 2/1, стр.1,</p> <p>Контактный телефон/факс: 8 (846) 303-23-83.</p> <p>Электронная почта: nni_ShepelevEK@kbsbsh.rzd.ru</p>

Схематическая схема границ объекта



Масштаб: 1:50000

Источники данных: кадастровый план, аэрофотоснимок

Символы:

- граница публичного сервитута
- граница кадастрового участка
- граница земельного участка
- граница муниципальной территории
- граница населенного пункта

Масштаб: 1:50000

Источники данных: кадастровый план, аэрофотоснимок





ЛИСТ СОГЛАСОВАНИЯ

проекта постановления (распоряжения) Администрации муниципального образования «Радищевский район» Ульяновской области

Об установлении публичного сервитута в целях размещения и эксплуатации высоковольтной линии электропередач ОАО «Российские железные дороги»

Проект внесён: от 20.06.2024 комитетом по управлению муниципальным имуществом
(дата, наименование подразделения, образуемого в Администрации муниципального образования
земельным отношениям, градостроительной деятельности и архитектуры Администрации
«Радищевский район» Ульяновской области)
муниципального образования «Радищевский район» Ульяновской области

СОГЛАСОВАНО:

Дата и время		Наименование должности *	Подпись	Расшифровка подписи
поступления	согласования			
20.06 16.10	20.06 16.20	Первый заместитель Главы Администрации		А.А. Кутлахметов
20.06 15.20	20.06 16.00	Руководитель аппарата		С.В. Кичигин
20.06 14.50	20.06 15.40	Начальник отдела правового обеспечения		А.В. Гусев
20.06. 13.40	20.06 13.45	Председатель комитета по управлению муниципальным имуществом, земельным отношениям, градостроительной деятельности и архитектуры		Г.Л. Мисько

* Указывается должностное лицо, осуществляющее контроль за исполнением правового акта.

Исполнитель: Щелкова Н.Е., ведущий специалист по земельным отношениям КУМИЗО;
(фамилия, имя, отчество, должность,

тел.: 21-0-78

номер телефона, подпись)

Имя файла на электронном носителе: сервитут РЖД

ЛИСТ РАССЫЛКИ

постановления (распоряжения) Администрации муниципального образования «Радищевский район» Ульяновской области № _____ от _____

Об установлении публичного сервитута в целях размещения и эксплуатации высоковольтной линии электропередач ОАО «Российские железные дороги»

(заголовок к тексту)

Адресат (Ф.И.О., должность, юридическое лицо)	Порядковый № экз. на бумажном носителе*	Рассылка по СЭДу**	Почтовый адрес
Руководитель аппарата	1		
Комитет по упр. мун. имуществом зем. отношениям, градостр. деятельн. и архитект.	2-3		
Интернет-сайт		Э	servis765@mail.ru
Радищевский Вестник		Э	

Всего подлежит рассылке 3 экз.: на бумажном носителе 3 экз., в электронном виде 0 экз.

Реестр составила: Щелкова Н.Е.

Передано в рассылку _____
(дата, подпись)

Документ поступил на регистрацию _____ 2024 г. в _____ час. _____

* Для рассылки на бумажном носителе в данной графе указывается порядковый номер экземпляра.

** В данной графе указывается рассылка в электронном виде (Э).