

Методические рекомендации к занесению данных на карту доступности социальных объектов информационно-аналитического портала государственной программы Российской Федерации «Доступная среда»

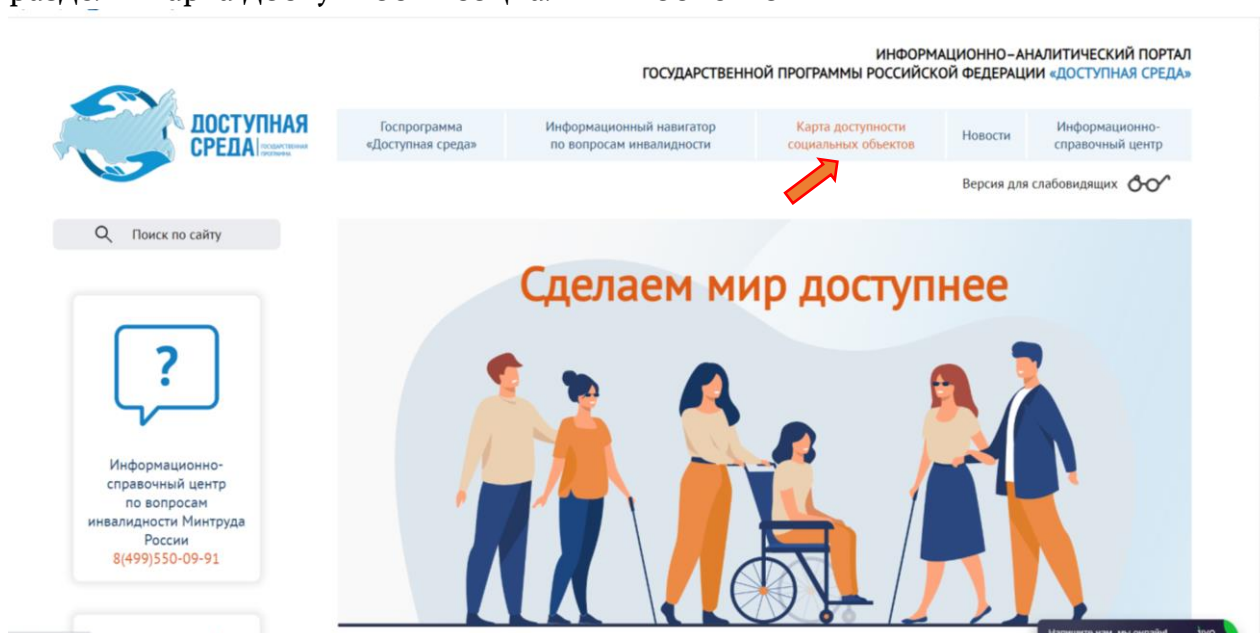
В рамках реализации государственной программы от 29.03.2019 г. № 363 «Доступная среда», утвержденной постановлением Правительства Российской Федерации, исполнения приказа Министерства труда и социальной защиты Российской Федерации от 25.12.2012 № 627 (Методика паспортизации и классификации объектов и услуг с целью их объективной оценки для разработки мер, обеспечивающих их доступность) необходимо осуществить картирование приоритетных объектов сферы жизнедеятельности инвалидов и маломобильных групп населения (далее – Объектов) на карту доступности социальных объектов информационно-аналитического портала государственной программы Российской Федерации «Доступная среда».

Картирование Объектов – необходимое условие для построения индивидуальных маршрутов для инвалидов и маломобильных групп населения.

В данных методических рекомендациях обращается внимание на ряд аспектов, выявленных при внесении объектов и редактирования данных о них.

1. Картирование Объектов осуществляется на информационно-аналитическом портале государственной программы Российской Федерации «Доступная среда» (<https://zhit-vmeste.ru/>) (далее – Портал).

2. Информация об Объекте самостоятельно вносит каждая организация. Данная работа активно проводилась в 2018 году поэтому рекомендуем прежде чем вносить данные об организации проверить его наличие на карте и в списке. Для этого на главной странице Портала необходимо выбрать раздел «Карта доступности социальных объектов».



3. Откроется карта доступности социальных объектов, слева от которой будет окно поиска Объекта: по карте или списку, а также фильтры поиска:

субъект Российской Федерации (из выпадающего списка необходимо выбрать Ульяновскую область), тип учреждения, название и адрес учреждения.

Рекомендуем искать учреждение сначала по карте. Затем в списке. При поиске следует учесть: были ли переименования или переезды учреждения.

Версия для слабовидящих Поиск по сайту

КАРТА ДОСТУПНОСТИ СОЦИАЛЬНЫХ ОБЪЕКТОВ

В этом разделе вы можете:

- найти на карте учреждение, которое хотите посетить
- найти сайт, телефон и другую полезную информацию
- узнать, приспособлено ли оно для ваших особенностей; изучить его транспортную доступность
- оценить готовность этого учреждения принимать граждан с инвалидностью

Найти социальный объект на карте:

- Выберите субъект РФ и тип учреждения
- Нажмите кнопку Поиск
- Расширяя карту, выберите интересующий объект (группу объектов) и кликните по нему мышкой

ВЫБЕРИТЕ КАТЕГОРИИ:

КАРТА СПИСОК

Ульяновская область

ТИП УЧРЕЖДЕНИЯ

НАЗВАНИЕ УЧРЕЖДЕНИЯ

АДРЕС

ВЫБЕРИТЕ ПРИЗНАК ДОСТУПНОСТИ ОБЪЕКТА:

- с нарушениями зрения
- с нарушениями слуха
- передвигающихся на креслах-колясках
- с нарушениями опорно-двигательного аппарата
- с умственными нарушениями

ПОИСК

ДОСТУПНАЯ СРЕДА

Минтруд России

Доступная Среда

Карта сайта

Вход для операторов карты доступности объектов
Информация для регионов РФ

Информационно-справочный центр по вопросам инвалидности
Минтруд России 8(999)550-09-91

Связь с админом портала
+7-499-550-0991
hotlineinv@ftmse.ru

Нажмите поиск. Если учреждение найдено – скопируйте его название на сайте для дальнейшей работы. Если учреждение не найдено – то информация о нем не была внесена на карту Портала.

Рекомендуем при поиске Объекта не ставить жёсткий фильтр, т.е. не включать в поиск все параметры. Например, в фильтре «Тип учреждения» при выборе «Административные организации и учреждения» оказались организации культуры, здравоохранения, образования и, собственно, административные организации.

Лучше искать по названию и сайту.

4. Если вы было найдено, необходимо работать с теми данными, которые уже есть на портале.

Для продолжения работы необходимо вернуться на главную страницу Портала.

Сделать это можно щелкнув на логотип Портала



5. На главной странице Портала слева расположен вход для операторов карты доступности объектов.

ытет запроса 10.73.8.34:8080/cmj...

ИНФОРМАЦИОННО-АНАЛИТИЧЕСКИЙ ПОРТАЛ
ГОСУДАРСТВЕННОЙ ПРОГРАММЫ РОССИЙСКОЙ ФЕДЕРАЦИИ «ДОСТУПНАЯ СРЕДА»

Госпрограмма «Доступная среда» | Информационный навигатор по вопросам инвалидности | Карта доступности социальных объектов | Новости | Информационно-справочный центр

Версия для слабовидящих

Поиск по сайту

Информационно-справочный центр по вопросам инвалидности Минтруда России
8(499)550-09-91

Вход для операторов карты доступности объектов

Сделаем мир доступнее

«Доступная среда» – государственная программа, призванная облегчить жизнь людей с инвалидностью, а также иных маломобильных граждан, предоставляющая им возможность максимально интегрироваться в общество, утверждена постановлением Правительства Российской Федерации от 29 марта 2019 г. № 363.

Формирование безбарьерной и комфортной среды, комплексная реабилитация и абилитация, качественные технические средства реабилитации и их обновление, другие мероприятия госпрограммы позволяют людям с инвалидностью получать образование, социальные услуги, иметь оборудованные рабочие места, быть

Нажмите нам, мы остаёмся

Оператором карты доступности является ответственный сотрудник в каждой организации.

Нажав на иконку, осуществляется переходим к вводу логина и пароля. Как правило, логин – это электронный адрес организации.

ИНФОРМАЦИОННО-АНАЛИТИЧЕСКИЙ ПОРТАЛ
ГОСУДАРСТВЕННОЙ ПРОГРАММЫ РОССИЙСКОЙ ФЕДЕРАЦИИ «ДОСТУПНАЯ СРЕДА»

Госпрограмма «Доступная среда» | Информационный навигатор по вопросам инвалидности | Карта доступности социальных объектов | Новости | Информационно-справочный центр

Версия для слабовидящих

ВХОД ДЛЯ РЕГИОНАЛЬНЫХ ОПЕРАТОРОВ

Е-mail (Логин)*

Пароль

ВОЙТИ

Регистрация регионального оператора - Если Вы являетесь региональным представителем, но у Вас нет доступа, Вам необходимо пройти процедуру регистрации.
[Забыли пароль?](#)

Вид для интерпретации карты доступности объектов | Информационно-справочный центр по вопросам инвалидности | Сайт, с адресом портала: +7 495 550 0991 | hotline@fsm.ru

При первом входе на портал необходимо пройти регистрацию.

ИНФОРМАЦИОННО-АНАЛИТИЧЕСКИЙ ПОРТАЛ
ГОСУДАРСТВЕННОЙ ПРОГРАММЫ РОССИЙСКОЙ ФЕДЕРАЦИИ «ДОСТУПНАЯ СРЕДА»

Госпрограмма «Доступная среда» | Информационный навигатор по вопросам инвалидности | Карта доступности социальных объектов | Новости | Информационно-справочный центр

Версия для слабовидящих

РЕГИСТРАЦИЯ РЕГИОНАЛЬНОГО ОПЕРАТОРА

Фамилия*

Имя*

Отчество*

Телефон*

Е-mail (Логин)*

Пароль

Подтверждение пароля

Региональный ключ ¹*

РЕГИСТРАЦИЯ

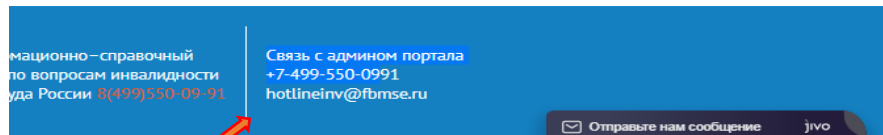
¹ Ключ выдается региональному представителю, если Вам он не выдан обратиться к администрации сайта.
[Авторизация](#) - Если Вы являетесь региональным представителем, и знаете данные для доступа.

Для этого достаточно перейти по ссылке «Регистрация регионального оператора» ниже строчек e-mail и пароль.

Регистрационная форма проста. Главным в регистрации ввести региональный ключ. Для Ульяновской области: 7UJNs6tsdcfl.

Если при регистрации система оповещает, что данный электронный адрес уже существует, а свою организацию вы не нашли, то необходимо ещё раз перепроверить списки организаций, либо связаться с администратором портала. Его контакты указаны в правом нижнем углу сайта.

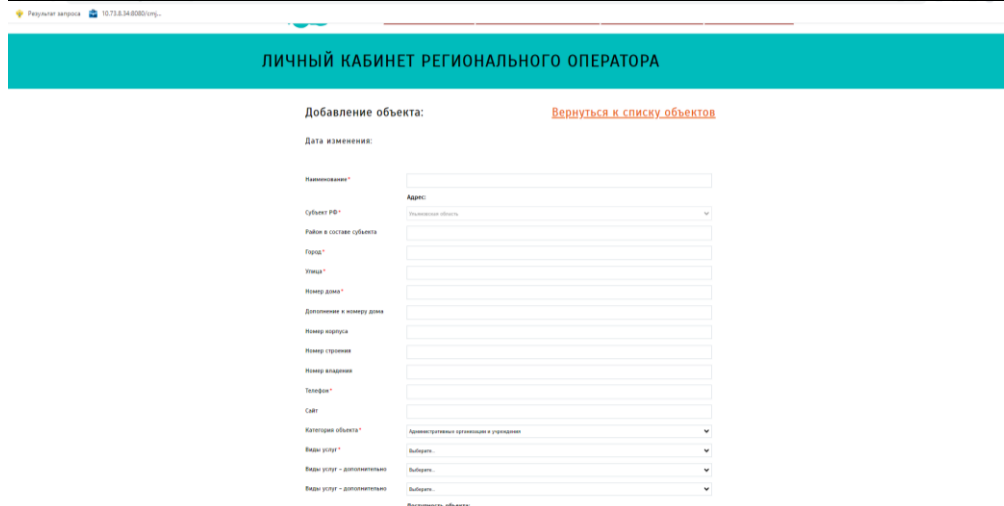
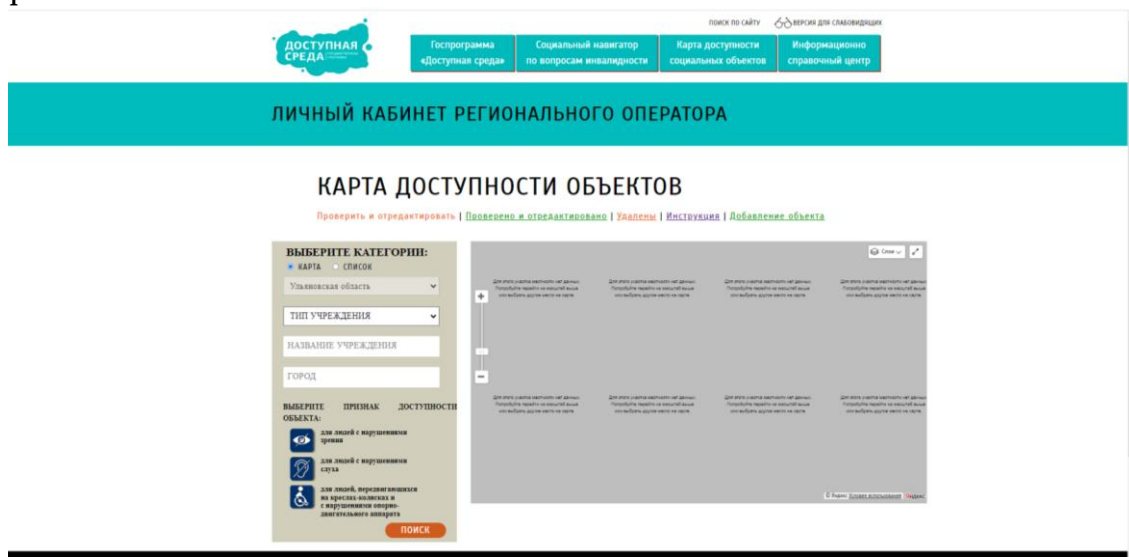
Это важно, т.к. исключает вероятность образования дублей одной и той же организации на Портале.



Если вы нашли организацию на сайте, у вас может возникнуть проблема с паролем.

Чтобы получить пароль для входа, достаточно на страничке «регистрация регионального оператора» выбрать ссылку «забыли пароль». Указав логин и введя региональный ключ, вы без труда создадите новый пароль.

После входа на портал откроется личный кабинет регионального оператора, который позволяет вносить коррективы по уже добавленной организации, добавлять новые. Также содержится подробная инструкция по работе в личном кабинете.



Обращаем внимание, что сама организация появится на карте, только после того, как вы укажете на карте её местоположение. Это часто встречаемая ошибка при вводе организации.

В конце заполняемой формы можно прикрепить несколько изображений. Рекомендуем сделать скрин первой страницы паспорта доступности, сохранить в формате jpg и разместить на Портале. Уместны также будут фотографии здания организации, демонстрирующие доступность для указанных групп.

The image shows a web form with the following fields and options:

- Дата планового ремонта - текущего (с учетом требования доступности объекта) *
- Дата планового ремонта - капитального (с учетом требования доступности объекта) *
- Наименование организации расположенной на объекте *
- Основание для пользования объектом * (Выбор...)
- Юридический адрес организации *
- Форма собственности * (Выбор...)
- Территориальная принадлежность * (Выбор...)
- Вышестоящая организация *
- Адрес вышестоящей организации, телефон *
- Участие в исполнении ИТР комплекса * (Выбор...)
- Фото: (Выборите файл) или не выбран (Выборите файл) или не выбран (Выборите файл) или не выбран (Выборите файл) или не выбран

At the bottom right of the form is a red button labeled "СОХРАНИТЬ".

Вопросы о подготовке паспорта доступности изложены в методике паспортизации и классификации объектов и услуг с целью их объективной оценки для разработки мер, обеспечивающих их доступность, утвержденной приказом Министерства труда и социальной защиты Российской Федерации от 25.12.2012 № 627.